




LEGENDA




PŘÍSTŘEŠEK S RAMPOU A SCHODIŠTĚ



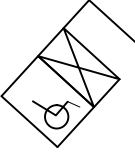
STAVAJÍCÍ DOMOV SOSNA p.č. 558/2




HRANICE PARCELY



STÁVAJÍCÍ RAMPA - K ODSTRANĚNÍ



STÁVAJÍCÍ parkovací místa (31 míst)
(přístavba rampy nemění stávající kapacitu postojových míst)



NOVÁ BETONOVÁ DLAŽBA 300x300 - 7,8 m²

USAZENÍ DO TERÉNU

Z1

UT= -0,700
PT= -0,700

Z3

UT= -0,770
PT= -0,770


Z2

UT= -0,750
PT= -0,750


Z4

UT= -0,780
PT= -0,780


STÁVAJÍCÍ INŽENÝRSKÉ SÍTĚ




podzemní vedení NN do 1kV




metalický kabel - CETIN a.s.




vodovod - SmVaK a.s.




plynovod NTL - RWE s.r.o.




plynovod STL - RWE s.r.o.




distribuce tepla třinec




stoka jednotna SmVaK a.s.



odlehčovací stoka SmVaK a.s.




kanalizace splašková - vlastní objektová




kanalizace dešťová - vlastní objektová


NOVÉ INŽENÝRSKÉ SÍTĚ




PŘELOŽENÍ metalického kabelu - CETIN a.s. - 3,6m



PŘELOŽENÍ dešťové kanalizace - vlastní objektová - 11,5m



nová kanalizace dešťová 4,5m - (nový přístřešek)
napojit na stávající dešťovou kanalizace



REVIZNÍ SACHTA

BILANCE POZEMKŮ

PLOCHA POZEMKŮ	558/1	6145 m²
ZASTAVĚNÁ PLOCHA PŘÍSTŘEŠEK S RAMPOU A SCHODIŠTĚ p.č. 558/1 (Pod roštovou rampu bude propustná vrstva z kačírku 7.8m²)		73,50 m²
		ZASTAVĚNOST POZEMKU 1,19%
ZASTAVĚNÁ PLOCHA	STAVAJÍCÍ DOMOV SOSNA p.č. 558/2	3077.00 m²

POZNÁMKY

- SKLÁDKA ORNICE BUDE BĚHEM STAVBY UMÍSTĚNÁ NA POZEMKU,
- PO SKONČENÍ STAVEBNÍCH PRACÍ BUDE ROZVRSTVENÁ PO POZEMKU,
- NUTNO DODRŽET KRÍŽENÍ A ODSTUP SÍTÍ DLE ČSN 73 6005

Vypracoval :	Mgr Ing. Arch. Anna Czajka anatelier architektura design, Dolní Lomná 052, 739 93 Jablunkov +420 739 027 488, atelier@anatelier.eu	Datum :	03.2017
Investor :	SOCIÁLNÍ SLUŽBY MĚSTA TŘINCE příspěvková organizace Habrová 302, 739 61 Třinec-Dolní Lištná		
Místo stavby :	Habrová 302, 739 61 Třinec-Dolní Lištná, K.ú 558/1, 558/2	Měřítko :	1 : 500
Stupeň dokumentace :	PROJEKT PRO VYDÁNÍ SPOLEČNÉHO ÚZEMNÍHO ROZHODNUTÍ A STAVEBNÍHO POVOLENÍ	Formát :	A3
Název stavby:	Přístavba roštové zastřešené rampy a vstupní schodiště, ventilace kuřárny.		
Obsah :	CELKOVÝ situační výkres	Číslo výkresu :	C2